

# Wetter Mai 2026

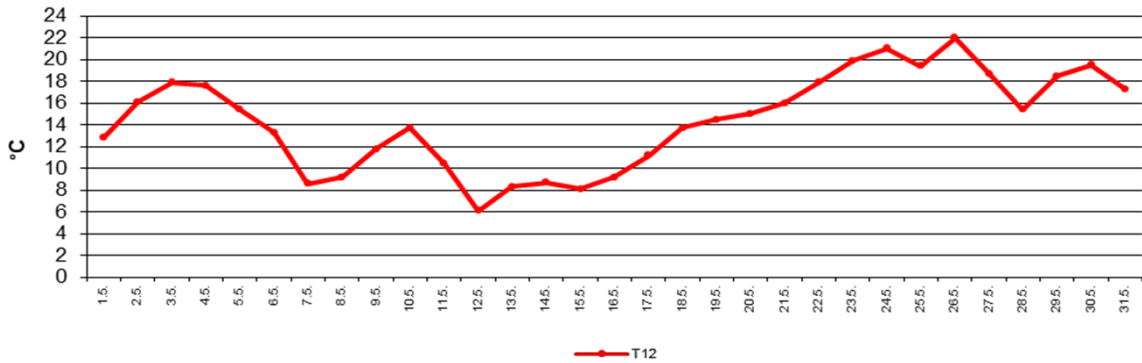


Station Fienstedt 1  
51°32' N 11°46' E Höhe: 138 m NN

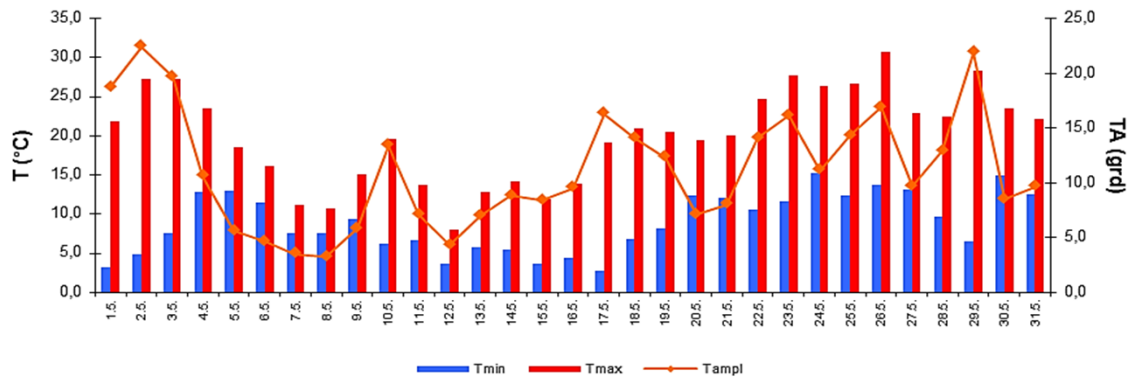
	Temperatur	Temp. minim.	Temp. max.	Temp. Amplit.	Niederschlag	Luftdruck	Luftfeuchte	Bewölkung
Monatsmittel	14,4°C	8,9°C	20,1°C	11,1 grd	75,9 mm	1017 hPa	70 %	52 %
Reihe 1999/2025	13,9°C	8,4°C	19,4°C	11,0 grd	57,2 mm	1014 hPa	68%	52%
<b>Frosttage (Tmin&lt;0°):</b>	0		<b>Eistage (Tmax&lt;0°):</b>	0				
<b>Sommertage (Tmax&gt;25°C):</b>	6		<b>Heiße Tage (Tmax&gt;30°C):</b>	1				
<b>Wärmster Tag:</b>	22,0°C	26.5.	<b>Kältester Tag:</b>	6,1°C	12.5.			
<b>Höchste Temp.:</b>	30,7°C	26.5.	<b>Niedrigste Temp.:</b>	2,8°C	17.5.			



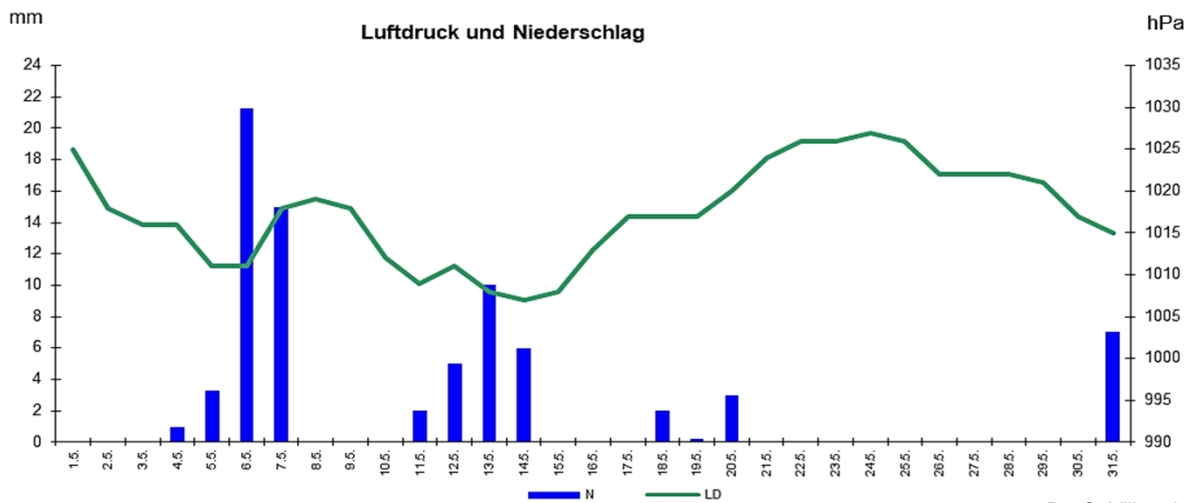
## Tagesmitteltemperatur



## Temperatur: Tagesmaxima, Tagesminima, Tagesamplitude



## Luftdruck und Niederschlag



Dr. G. Villwock

# Monat Mai

