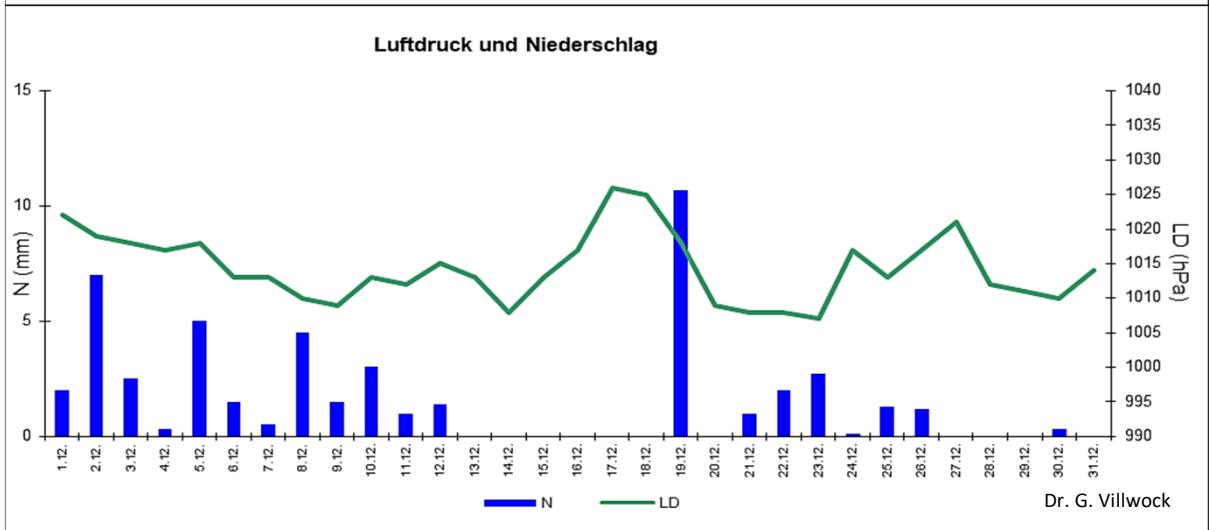
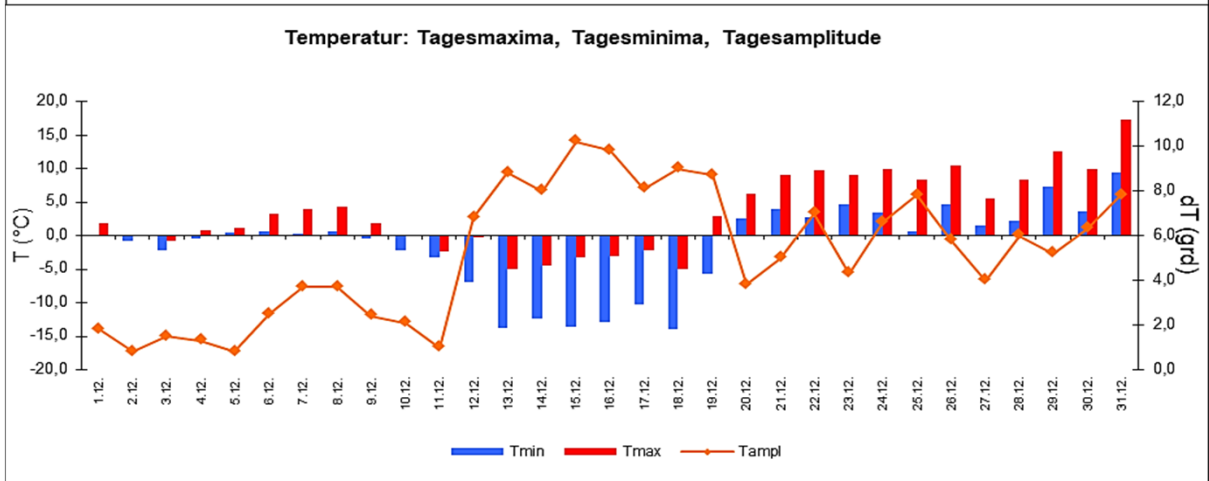
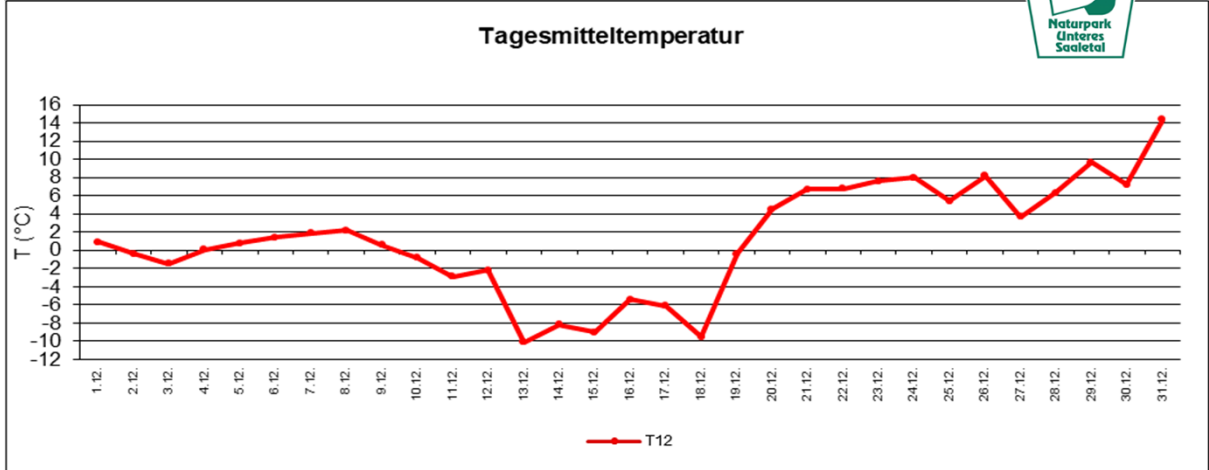


# Wetter Dezember 2022



Station Fienstedt 1  
51°32' N 11°46' E Höhe: 138 m NN

	Temperatur	Temp. minim.	Temp. max.	Temp. Amplit.	Niederschlag	Luftdruck	Luftfeuchte	Bewölkung	
Monatsmittel	1,3°C	-1,6°C	3,6°C	5,2 grd	49,5 mm	1014 hPa	82 %	76 %	
Reihe 1999/2021	2,0°C	-0,1°C	4,1°C	4,2 grd	39,4 mm	1013 hPa	86 %	71 %	
<b>Frosttage (Tmin&lt;0°):</b>			<b>5</b>	<b>Eistage (Tmax&lt;0°):</b>			<b>9</b>	<b>Kalte Tage (Tmax&lt;-10°C):</b>	<b>0</b>
<b>Sommertage (Tmax&gt;25°C):</b>			<b>0</b>	<b>Heiße Tage (Tmax&gt;30°C):</b>			<b>0</b>		
<b>Wärmster Tag:</b>	14,4°C	31.12.	<b>Kältester Tag:</b>	-10,1°C	13.12.				
<b>Höchste Temp.:</b>	17,3°C	31.12.	<b>Niedrigste Temp.:</b>	-14,0°C	18.12.				



Dr. G. Villwock