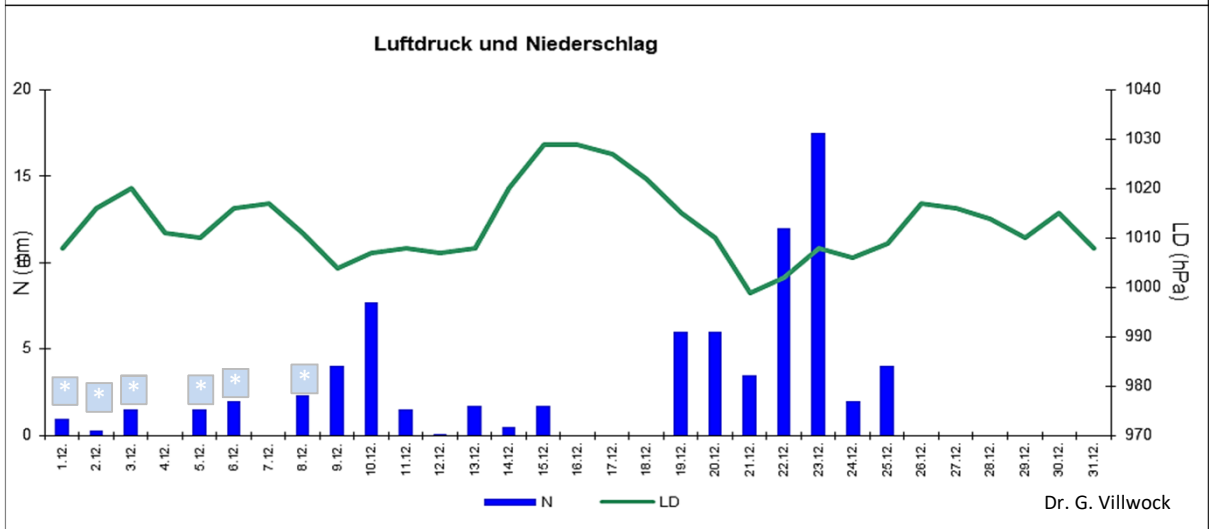
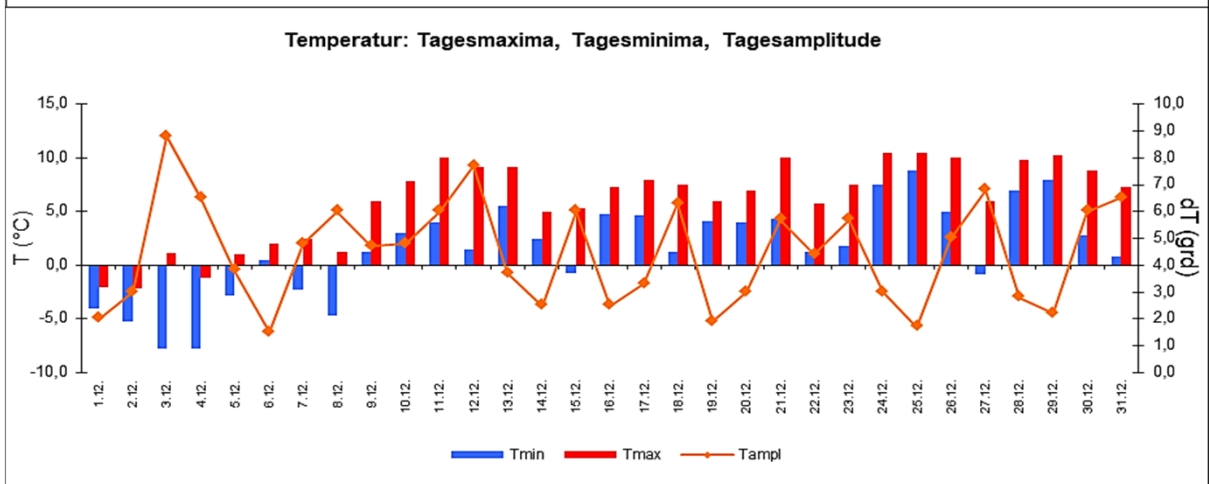
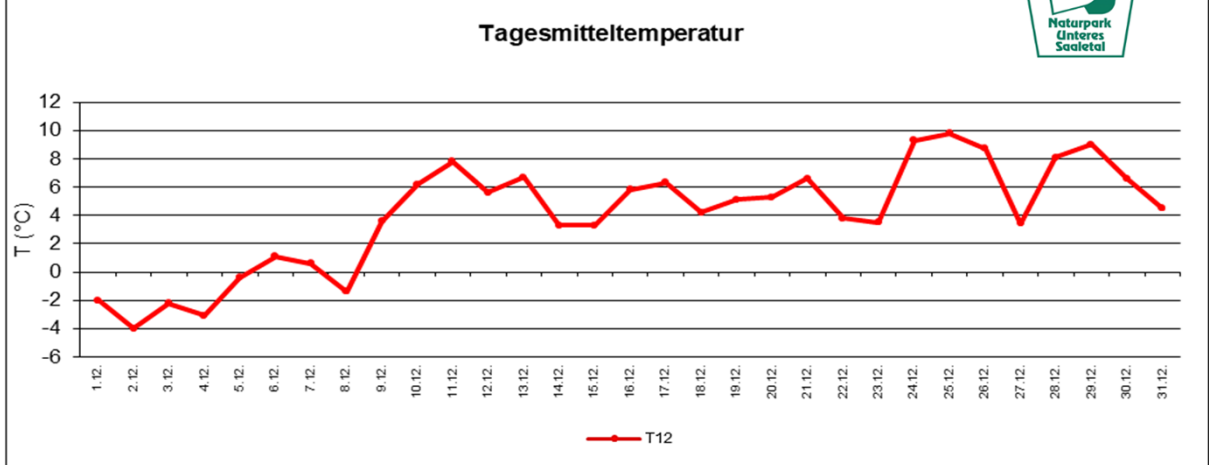


Wetter Dezember 2023



Station Fienstedt 1
51°32' N 11°46' E Höhe: 138 m NN

	Temperatur	Temp. minim.	Temp. max.	Temp. Amplit.	Niederschlag	Luftdruck	Luftfeuchte	Bewölkung
Monatsmittel	4,0°C	1,6°C	6,0°C	4,5 grad	76,8 mm	1013 hPa	83 %	78 %
Reihe 1999/2022	2,0°C	-0,2°C	4,1°C	4,2 grad	39,8 mm	1013 hPa	86 %	72 %
Frosttage (Tmin<0°):	6		Eistage (Tmax<0°):	3		Kalte Tage (Tmax<-10°C): 0		
Sommertage (Tmax>25°C):	0		Heiße Tage (Tmax>30°C):	0				
Wärmster Tag:	9,8°C	25.12.	Kältester Tag:	-4,0°C	1.12.			
Höchste Temp.:	10,5°C	24.,25.12.	Niedrigste Temp.:	-7,7°C	3.,4.12.			



Dr. G. Villwock