

Wetter Dezember 2024

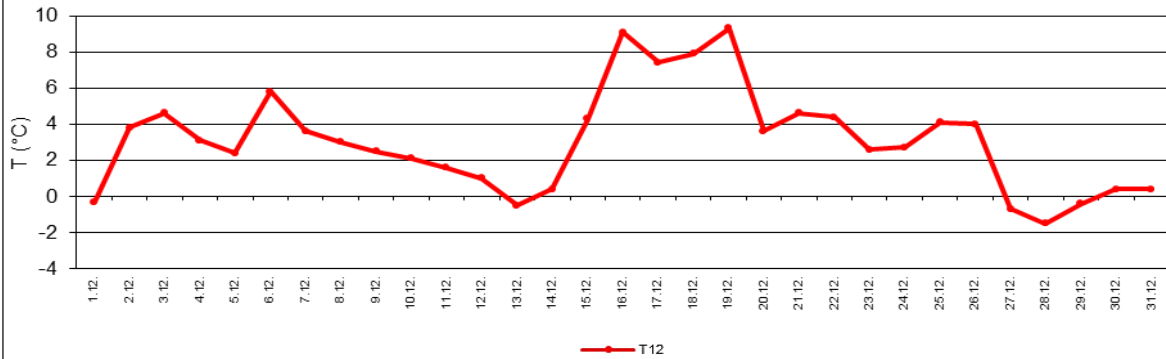


Station Fienstedt 1
51°32' N 11°46' E Höhe: 138 m NN

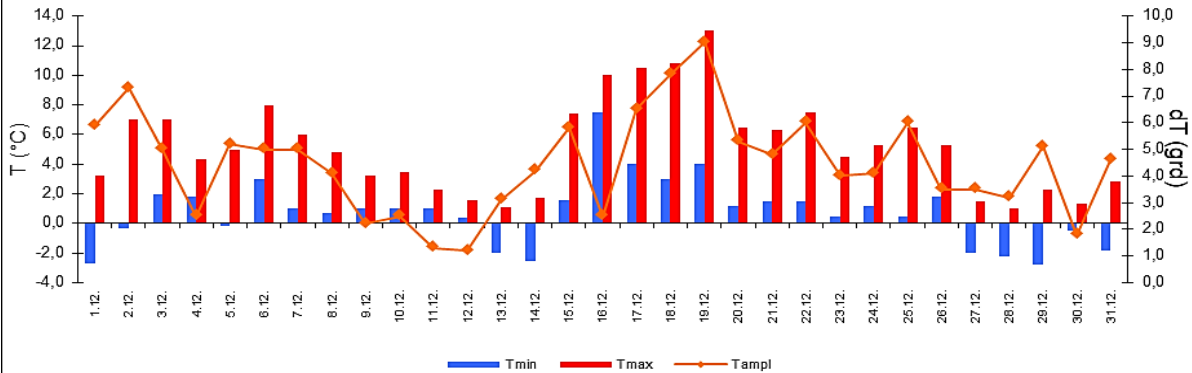
	Temperatur	Temp. minim.	Temp. max.	Temp. Amplit.	Niederschlag	Luftdruck	Luftfeuchte	Bewölkung
Monatsmittel	3,1°C	0,7°C	4,5°C	4,5 grad	27,8 mm	1022 hPa	84 %	69 %
Reihe 1999/2023	2,1°C	-0,1°C	4,1°C	4,3 grad	41,3 mm	1013 hPa	86 %	72 %
Frosttage (Tmin<0°):	10		Eistage (Tmax<0°):	0		Kalte Tage (Tmax<-10°C) 0		
Sommertage (Tmax>25°C):	0		Heiße Tage (Tmax>30°C)	0				
Wärmster Tag:	9,3°C	19.12.	Kältester Tag:	-1,5°C	28.12.			
Höchste Temp.:	13,0°C	19.12.	Niedrigste Temp.:	-2,8°C	29.12.			



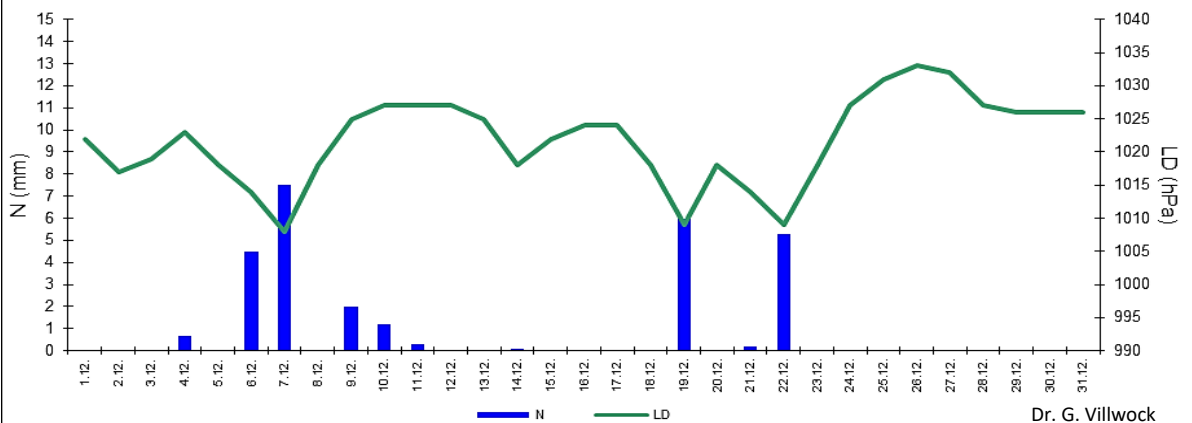
Tagesmitteltemperatur



Temperatur: Tagesmaxima, Tagesminima, Tagesamplitude



Luftdruck und Niederschlag



Dr. G. Villwock

Monat Dezember

